



Generalitat de Catalunya
Departament d'Agricultura,
Ramaderia, Pesca i Alimentació



ruralCat

PREMIS RURALAPPS

2017



PREMIS RURALAPPS

2017

El Departament d'Agricultura, Ramaderia, Pesca i Alimentació amb l'objectiu de distingir les empreses que hagin desenvolupat aplicacions mòbils que contribueixin a la millora del sector agrari, alimentari o rural ha convocat la quarta edició del **premi Ruralapps**. El premi contempla dues modalitats Ruralapps-ciutadania per a l'app destinada a donar solucions tecnològiques innovadores a la ciutadania i Ruralapps-professional del sector per a l'app destinada a donar solucions tecnològiques innovadores als/a les professionals dels sectors agrari, alimentari i rural, dotades amb 3.000 euros cadascuna.

Índex

Presentació	02
Comitè d'experts	03
Premiats i finalistes	04
Candidats	06
Premiats i finalistes en profunditat	08
Candidats en profunditat	18

Presentació

4a. edició del Premi Ruralapps 2017.

El premi Ruralapps 2017 vol reconèixer els innovadors del sector de les TIC que desenvolupen aplicacions que aporten solucions tecnològiques als sectors agrari, alimentari i rural.

El Departament d'Agricultura, Ramaderia, Pesca i Alimentació (DARP), en aquesta 4a edició del premi Ruralapps, vol reconèixer els innovadors del sector de les TIC que desenvolupen aplicacions que aporten solucions tecnològiques a la ciutadania o als professionals dels sectors agrari, alimentari i rural.

El premi Ruralapps també té com a objectiu impulsar el desenvolupament d'aplicacions mòbils en el marc dels sectors agrari, alimentari o rural.

En un moment com el que vivim, amb la implantació generalitzada de dispositius mòbils i tauletes, estem assistint a una irrupció d'aplicacions mòbils, apps, orientades a aquests dispositius. I hi ha empreses que també desenvolupen apps i/o aplicacions orientats als sectors agrari, alimentari i rural.

És per això que el DARP convoca anualment el premi Ruralapps amb la finalitat de poder conèixer les aplicacions mòbils orientades al nostre sector i promoure la innovació tecnològica i el desenvolupament de noves apps útils o que aportin solucions tecnològiques a la ciutadania o als professionals dels sectors agrari, alimentari i rural.

En la valoració i el desenvolupament d'aquest premi, s'ha comptat amb la col·laboració i l'expertesa de la fundació EURECAT, Centre Tecnològic de Catalunya.

El conjunt de les 30 candidatures que han participat en el premi Ruralapps 2017 és el fruit de nous projectes, noves iniciatives i noves idees, i el reflex de la força de les persones del sector de les TIC, en l'àmbit de tot l'Estat, que donen suport al sector agroalimentari, que és un motor clau i base de la nostra economia.

Comité d'experts

SR. CARMEL MÒDOL BRESOLÍ

Director general d'Alimentació, Qualitat i Indústries Agroalimentàries - DARP

SRA. GEMMA LÓPEZ VÁZQUEZ

Cap de Promoció - Eurecat

SRA. MIREIA CENTELLES SARDÀ

Project Manager- Eurecat

SR. GABRIEL ANZALDI VARAS

Director de la Unitat Smart Management Systems - Eurecat

SR. JAUME SIÓ TORRES

Subdirector general de Transferència i Innovació Agroalimentària - DARP

SR. FRANCESC BAULIES IGLESIAS

Àrea de Tecnologies de la Informació i les Comunicacions - DARP

SR. JOSEP MARIA MASSES TARRAGÓ

Coordinador de Comunicació i Difusió Tecnològica - DARP

Premiats



1er Premi Ruralapps-Ciudadania

Santiago Llinares Moreno

Barcelona

per l'app *Catur*, una aplicació que facilita les visites als elaboradors i productors de producte gastronòmic al consumidor final per tal de donar a conèixer el seu producte.

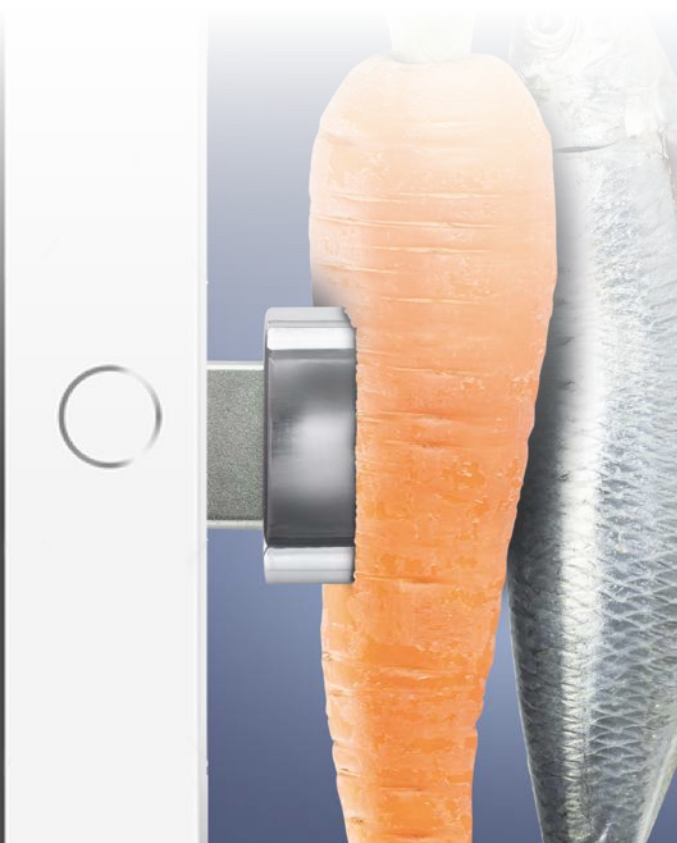


1er Premi Ruralapps-Professional del Sector

Agropecuària Catalana, SCCL

Sant Fruitós de Bages (Barcelona)

per l'app *Applipur*, una aplicació dissenyada per a ramaders per gestionar correctament els purins generats a les seves explotacions.



Finalistes

Finalista Ruralapps-Ciudadania



Geografía Aplicada, SL

Sevilla

per l'app *medMIS*, una aplicació que permet fer el seguiment d'espècies invasores en les àrees marines protegides de la Mediterrània.

Finalista Ruralapps-Professional del Sector



iRiego New Generation, SL

León

per l'app *RiegoApp*, una aplicació que permet controlar programadors de reg de diferents fabricants des del telèfon mòbil.



Candidats



RURALAPPS-CIUTADANIA

Allergeneat

Quim Sanchez Orduña
Vilafranca del Penedès (Barcelona)

App Producte del Ripollès

Associació Producte del Ripollès
Ripoll (Girona)

Bodegas de España

Javier Cuadra Aranzubía
Fuenmayor (La Rioja)

Check-eat

CHECK-EAT, SL
Barcelona

Especialitats gastronòmiques

Ajuntament d'Olot
Olot (Girona)

Fishing Pirineu de Lleida

Consorci LEADER Pirineu Occidental
Tremp (Lleida)

GastrOleum

GastrOleum, SL
Moratalla (Murcia)

Greenlionsoft

Greenlionsoft Desarrollos Digitales, SL
Madrid

Guía de las aves

SEO/BIRDLIFE
Madrid

iHuerting

Gabriel Treiband
San Agustín de Guadalix (Madrid)

Ivy

Javier Juárez Montojo
Madrid

Micoapp

Jaume Miquel March
Vic (Barcelona)

My Fishing Maps

Ictiotech, SL
Bilbao (Vizcaya)

Pedra seca

Associació per al Desenvolupament
Rural Integral de la zona Nord-Oriental
de Catalunya (ADRINOC)
Olot (Girona)

SmartBoat

SmartSea Technologies, SL
Barcelona

Tu huerto en casa

Victor Pascual
Guadalajara



RURALAPPS-PROFESSIONAL DEL SECTOR

Agricolum

Agricolum, SL
Pujalt (Barcelona)

Agroprecios

Virazon Información y Marketing, SL
El Ejido (Almería)

aGROSLab

7EDATA BUSINESS, SL
Zaragoza

App333

333 Corporate 1998, SL
Sant Cugat del Vallès (Barcelona)

Bioenergy Calculator

Ignacio Lopez Vicens
Galapagar (Madrid)

FitoAid

Soluciones Cuatroochenta, SL
Castelló de la Plana

Irrglapp

Francisco Catalan Garcia
València

LandsWater

Francisco Catalan Garcia
València

Santander Agro

Banco Santander, SA
Madrid

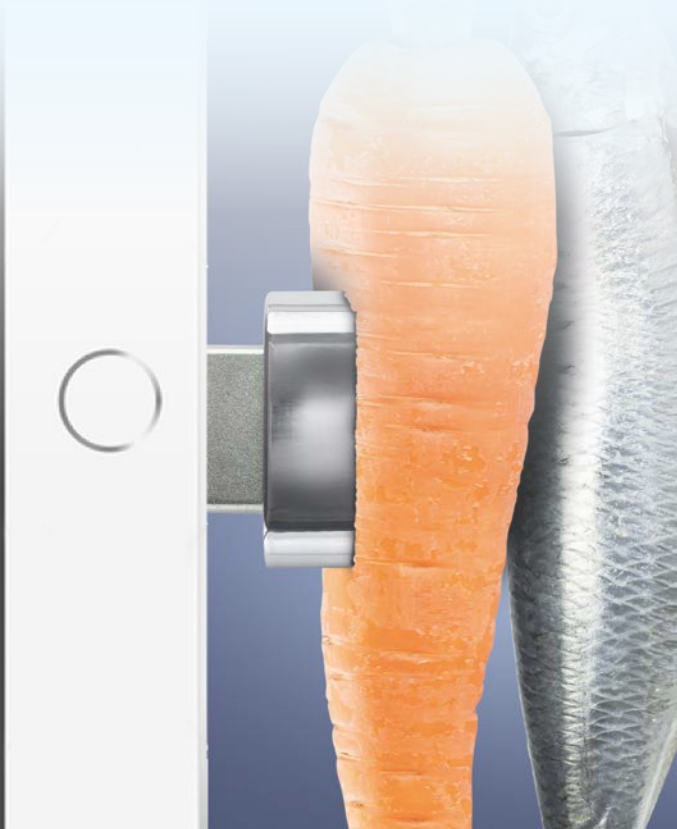
weQuiz

ABAMobile Solutions, SL
Llanera (Asturias)

Premiats i finalistes en profunditat

RURALAPPS-CIUTADANIA

**RURALAPPS-PROFESSIONAL
DEL SECTOR**



Catatur **10**

medMIS **12**

Applipur **14**

RiegoApp **16**





Catatur

Persona física: Santiago Llinares Moreno

Sector: Agroalimentari

Web: <http://www.catatur.com>

Una app que apropa gastronomia i elaboradors

Catatur és l'App mòbil que apropa totes les persones interessades en la gastronomia i l'alimentació perquè puguin conèixer com s'elaboren els productes i d'aquesta manera el client final sàpiga com identificar la qualitat i conegui més el territori i les persones que el fan possible.

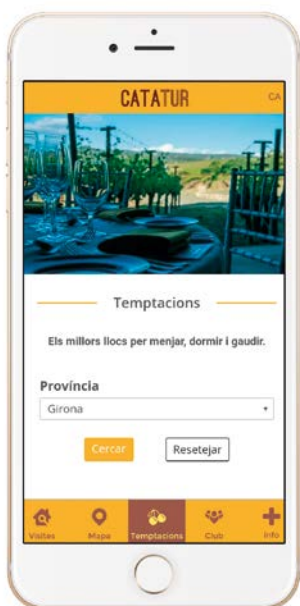
La descàrrega és gratuïta. L'aplicació té tres parts principals. L'opció Visites i Mapa té la funció d'apropar la gent i facilitar les visites als elaboradors i productors. Escollint la zona que l'usuari visitarà, pot triar entre quinze seccions com cellers, caves, formatgeries, mel, granges, xocolates i dolços, oleoturisme, fàbriques de cervesa i destil·leries. L'opció Mapa dona la informació d'una manera més gràfica.

L'opció Club Catatur permet que els usuaris puguin pertànyer a un servei Club i els elaboradors puguin oferir les seves experiències gastronòmiques o ofertes de producte als socis. Per a l'elaborador, és una manera senzilla i econòmica a l'abast de petites empreses de presentar nous productes a un públic que els valora.

La secció Temptacions té com a finalitat donar informació de llocs amb encant i de qualitat quan es visita el territori. Aquesta secció ofereix experiències en la zona com ara festes, cases rurals, restaurants, etc.

Valor i avantatge que aporta el projecte

L'objectiu final és prestar un servei a la petita i mitjana empresa agrària i agroalimentària per donar a conèixer el seu producte, aproximar-lo a l'usuari i continuar aquesta relació amb serveis com ara el comerç electrònic, i també aconseguir que el preu de venda del seu producte sigui més elevat i poder tenir ingressos extres mitjançant visites, degustacions i tastos.



Descàrrega de l'APP:

<http://www.catatur.com>



medMIS

Persona jurídica: Geografia Aplicada, SL

Sector: Conservació del medi i esbarjo

Web: <https://geographica.gs/es/>

Guía i seguiment d'espècies marines invasores

MedMIS és un Sistema d'Informació en línia per fer un seguiment d'espècies invasores a les Àrees Marines Protegides de la Mediterrània, format per una App mòbil i una plataforma web que Geografia Aplicada, SL, ha desenvolupat per a la *International Union for Conservation of Nature* - IUCN.

MedMIS s'utilitza com a plataforma de seguiment i com a guia d'espècies invasores marines de la Mediterrània. Inclou més de 50 fitxes identificadores.

Inclou també un sistema de participació: així, científics i ciutadans poden aportar informació a la plataforma sobre albiraments d'espècies invasores i participar en els fòrums d'identificació d'espècies.

Valor i avantatge que aporta el projecte

MedMIS genera coneixement. Integra i organitza grans quantitats d'informació i millora la presa de decisions. Tota la informació recollida és representada espacialment en mapes, la qual cosa permet tenir dades geolocalitzades dels albiraments. També fomenta la participació, tant de la comunitat científica com de la ciutadania, gràcies a la funcionalitat que té l'App per carregar fotografies d'albiraments. Posteriorment, tant ciutadans com científics poden dialogar sobre la identificació d'espècies mitjançant els fòrums. Es promou així la participació i el desenvolupament d'un entorn col·laboratiu i obert. Cal destacar també que MedMIS és un *Data Partner* d'EASIN, la base de coneixement europea sobre espècies invasores.



Descàrrega de l'APP:

<http://www.iucn-medmis.org>



Applipur

Persona jurídica: Agropecuària Catalana, SCCL

Sector: Porcí

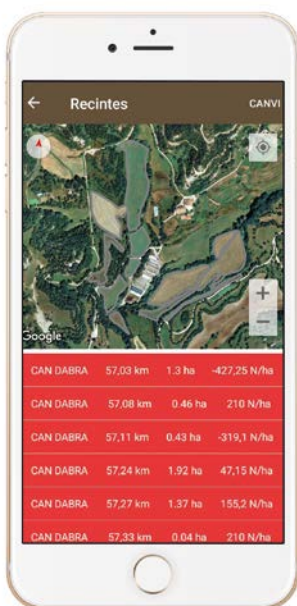
Web: <https://www.agrocat.com>

Gestionar els purins amb una App

APPLIPUR és una aplicació dissenyada per a ramaders per gestionar correctament els purins generats a les seves explotacions. Permet conèixer i millorar la gestió dels purins, consultar la traçabilitat de tots els moviments realitzats, i alhora tenir automatitzat tant el LGDR (Llibre de gestió de les dejeccions ramaderes) com el Llibre de fertilització de la finca on han anat a parar els purins. Addicionalment, APPLIPUR pot funcionar sense connexió a Internet.

Valor i avantatge que aporta el projecte

El principal objectiu és que el ramader conegui tota la informació dels purins generats a la seva explotació in situ sense cap altre suport, i que, a més, tingui la informació de la quantitat de nitrogen aplicat a cada recinte de la finca a fi de no passar-se de la dosi màxima permesa.



Descàrrega de l'APP:

<https://drive.google.com/file/d/0BzK0HD0eFqgJTJFQktOU1I1aWM/view>



RiegoApp

Persona jurídica: iRiego New Generation, SL

Sector: Reg

Web: <http://miriego.es/>

Sistema de control remot de regadius en el telèfon

RiegoApp és la plataforma de programació de regs per a dispositius mòbils que facilita la gestió de programadors de diferents marques de manera centralitzada des del telèfon mòbil.

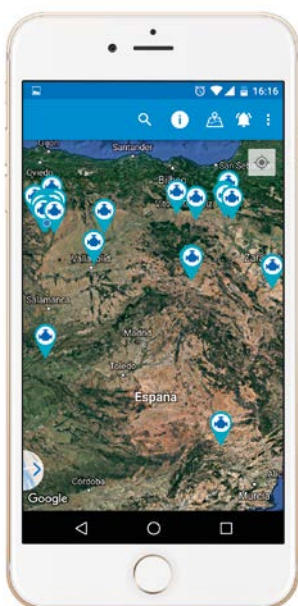
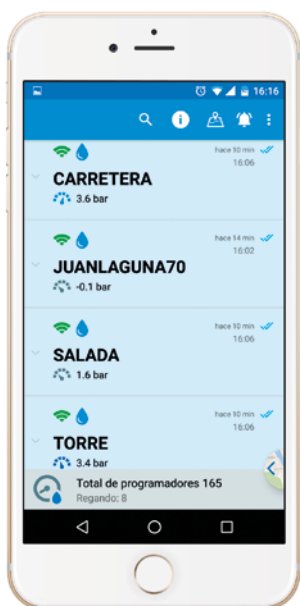
El sistema permet el control de diversos programadors des d'una sola App, configurar regs futurs, veure el consum i la pressió en temps real del reg actual, activar o suspendre manualment zones de reg i conèixer dades històriques de regs passats.

L'APP converteix el telèfon mòbil en un sistema de control remot, a qualsevol lloc i a qualsevol hora.

Valor i avantatge que aporta el projecte

RiegoApp genera informació en temps real sobre el que està succeint en l'execució del reg en la parcel·la, la qual cosa permet decidir en qualsevol moment i en qualsevol lloc del món l'execució d'un reg o la finalització d'un reg en considerar que la parcel·la ja ha rebut prou aigua.

Com que evita desplaçaments a la parcel·la per tancar els regs, redueix el consum d'aigua en excés que es produeix en moltes ocasions en arribar el pagès tard a la parcel·la. Poder fer-ho des del telèfon fa que l'agricultor estalvi aigua i també temps que pot invertir en altres tasques.



Descàrrega de l'APP:

<https://play.google.com/store/apps/details?id=com.iriego.riegoapp>


Candidats en profunditat

RURALAPPS-CIUTADANIA

Allergeneat	20
App Producte del Ripollès	22
Bodegas de España	24
Check-eat	26
Especialitats gastronòmiques	28
Fishing Pirineu de Lleida	30
GastrOleum	32
Greenlionsoft	34

RURALAPPS-PROFESSIONAL DEL SECTOR

Agricolum	52
Agroprecios	54
aGROSLab	56
App333	58
Bioenergy Calculator	60



Guía de las aves	36
iHuerting	38
Ivy	40
Micoapp	42
My Fishing Maps	44
Pedra seca	46
SmartBoat	48
Tu huerto en casa	50

FitoAid	62
Irrglapp	64
LandsWater	66
Santander Agro	68
weQuiz	70





Allergeneat

Persona física: Quim Sánchez Orduña

Sector: Alimentació

Web: www.allergeneat.com

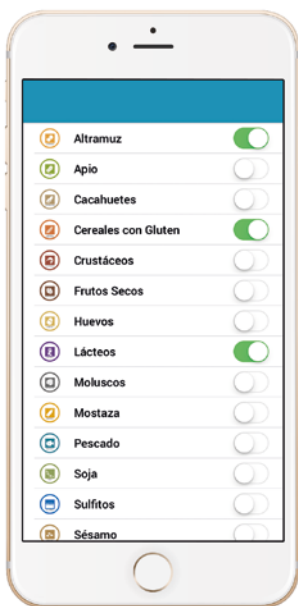
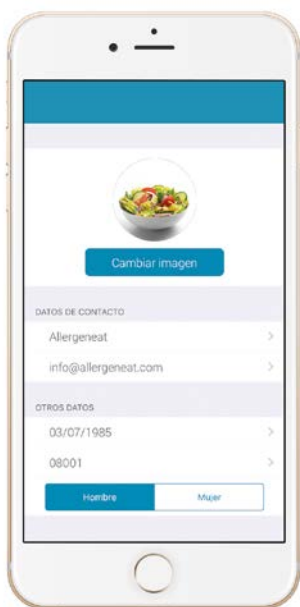
Escaneig d'etiquetes per detectar al·lèrgies alimentàries

Allergeneat és una aplicació adreçada als qui tenen al·lèrgies alimentàries que escaneja el producte en els lineals dels establiments comercials. Analitza, d'acord amb el perfil de l'usuari, si pot o no consumir el producte escanejat. Està enllaçada a una base de dades estatal amb més de 90.000 referències de productes.

L'App està desenvolupada i preparada per sortir al mercat. El seu programador, Quim Sánchez, va ser el guanyador de l'edició de Sant Feliu de Llobregat del Programa YUZZ *Jóvenes con Ideas*, una iniciativa del *Centro Internacional Santander Emprendimiento*, i viatjarà a l'octubre a Silicon Valley per conèixer altres projectes i establir relacions comercials.

Valor i avantatge que aporta el projecte

L'App pot facilitar la compra a las famílies amb al·lèrgies alimentàries. El seu impulsor prepara connexions amb algunes associacions d'al·lèrgics d'Espanya, algunes de les quals ja han mostrat el seu interès en aquesta eina.



Descàrrega de l'APP:

www.allergeneat.com



App Producte del Ripollès

Persona jurídica: Associació Producte del Ripollès

Sector: Agroalimentari

Web: www.productesdelripolles.com

App de punts de venda i degustació de productes del Ripollès

L'Associació Producte del Ripollès va crear una aplicació mòbil per donar a conèixer productors, elaboradors, productes i punts de venda i de degustació. Amb l'App, es poden trobar els diferents productes i els seus productors associats. Cada productor té associada la informació de l'empresa, el contacte, la situació GPS i els punts de venda i de degustació. També, si és el cas, si ofereix realitzar visites o altres experiències.

Valor i avantatge que aporta el projecte

Aquesta aplicació ha de ser útil no només per a la gent que viu i treballa a la comarca del Ripollès, sinó també per al turisme. D'altra banda, és una manera de promoure el producte de la marca de garantia Producte del Ripollès i ajuda a recuperar el valor que els productes del nostre territori han perdut.



Descàrrega de l'APP:

<http://productedelripolles.000webhostapp.com>



Bodegas de España

Persona física: Javier Cuadra Aranzubía

Sector: Vi / Agroalimentació

Mail: info@bodegasespana.es

300 cellers en un mòbil

Bodegas de España és una app que introdueix en un mòbil informació sobre 300 cellers i més de 1.800 vins. Permet consultar horaris de visites a les instal·lacions, restaurants, enòlegs, web, telèfons i altres dades. Inclou imatges i informació detallada de denominacions d'origen i grau alcohòlic dels vins. Facilita cerques per municipis i per varietats de raïm i permet generar notes de tast. Està disponible en onze idiomes (castellà, català, gallec, euskera, francès, anglès, alemany, portuguès, italià, rus i xinès).

Valor i avantatge que aporta el projecte

La app ofereix informació dels cellers que faciliten les seves dades. Comença a esdevenir una plataforma per a les empreses que s'estan afegint a la iniciativa. Algunes de les informacions que facilita són: qualificació de les anyades, dades de contacte, geolocalització, mapa de cellers o cerca de publicacions.



Descàrrega de l'APP:

<https://play.google.com/store/apps/details?id=com.proyecto.bodegas>



Check-eat

Persona jurídica: CHECK-EAT, SL

Sector: Gastronomia

Web: <http://www.check-eat.com/>

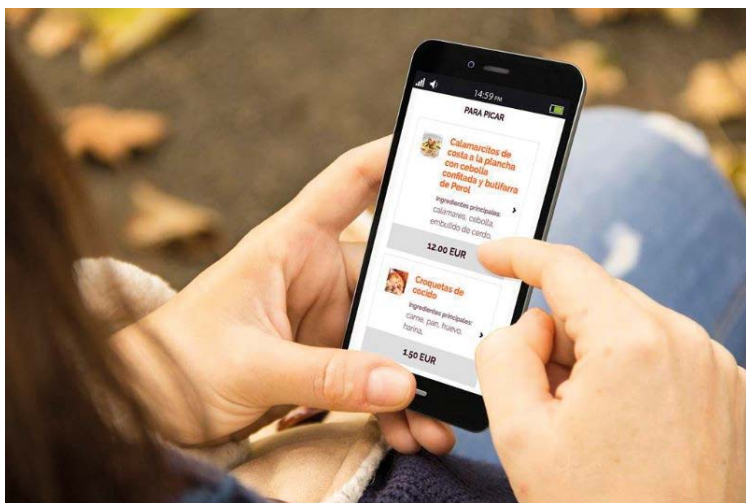
Check-eat: digitalitzar l'oferta gastronòmica

Check-eat és una plataforma en línia que digitalitza, tradueix i gestiona automàticament l'oferta gastronòmica (cartes i menús) del sector de l'hostaleria, cosa que permet millorar l'experiència de l'usuari i augmentar la satisfacció dels seus clients. Una eina multidispositiu que permet digitalitzar la carta, traduir-la a diferents idiomes, fer comandes i pagar des dels dispositius personals. El sector Horeca podrà contractar Check-eat mitjançant subscripció i pagament en línia de manera totalment automatitzada i autònoma. Check-eat és un producte totalment global i escalable que es distribuirà des del seu llançament sense límits geogràfics ni sectorials.

Valor i avantatge que aporta el projecte

Digitalitza la carta impresa, estalvia temps en la gestió de la carta i l'actualitza en temps real, facilita un control d'estoc permanent i tradueix a diferents idiomes per als clients turistes. També és un convertidor de monedes i pot calcular el compte amb anterioritat de tota la taula. Inclou servei de veu per a cecs, descripció d'ingredients, origen dels aliments i el seu valor calòric.

L'App accepta filtres per preferències (picant, vegà, kosher, halal...) i per salut (al·lèrgens: fruita seca, gluten) i permet reserves en línia.



Descàrrega de l'APP:

<http://www.check-eat.com/restaurants/login>



Especialitats Gastronòmiques

Persona jurídica: Ajuntament d'Olot

Sector: Gastronomia

Web: <http://ca.turismegarrotxa.com/apps/>

Gastronomia d'Olot

100% Especialitats Gastronòmiques és una aplicació impulsada per l'Ajuntament d'Olot per tal de donar a conèixer la gastronomia del municipi la comarca, els seus productors i les llocs on es poden comprar o provar els aliments de la zona.

L'aplicació inclou 6 categories de productes: embotit, làctics, begudes, pans coques i tortells, dolços i vegetals i cereals.

Un cop escollit el producte, l'app dóna l'opció de conèixer quins són els productors especialitzats i en quins punts de venda o restaurants podrem trobar el producte escollit.

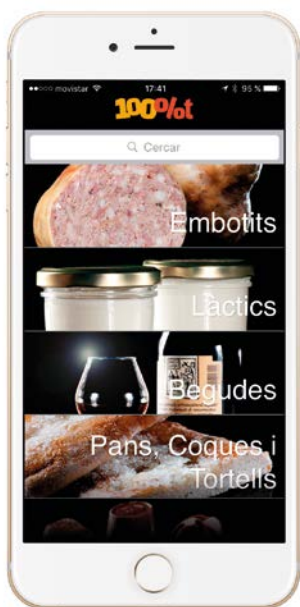
Es poden trobar 44 productes de 88 productors, es poden adquirir a 52 comerços diferents i localitzar 21 restaurants.

Valor i avantatge que aporta el projecte

Especialitats Gastronòmiques és un aparador de productes quilòmetre 0 de la Garrotxa per al territori i els turistes. L'app es promou a les pàgines relacionades amb el turisme de la comarca.

Ofereix la localització dels productes de venda i els restaurants de referència d'aliments artesans, amb fotografies que envia el productor.

L'Ajuntament ha comptat amb l'assessorament de Pep Nogué, i amb la col·laboració de l'Associació d'Hostalatge de la Garrotxa, entitat que agrupa a la majoria dels restaurants participants.



Descàrrega de l'APP:

Android: <https://play.google.com/store/apps/details?id=com.phonegap.egapp&hl=es>

iOS: <https://itunes.apple.com/es/app/especialitats-gastron%C3%B2miques/id983564976?mt=8>



Fishing Pirineu de Lleida

Persona jurídica: Consorci Leader Pirineu Occidental

Sector: Pesca recreativa / Desenvolupament rural

Web: <http://www.leaderpirineuoccidental.cat/serveis-leader>

Mapeig dels rius i llacs

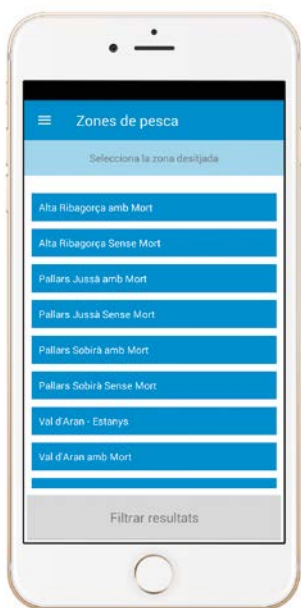

L'App del Consorci Leader Pirineu Occidental inclou zones de pesca amb mapeig dels diferents trams dels rius i llacs de l'Alta Ribagorça, el Pallars Jussà, el Pallars Sobirà i la Val d'Aran, amb informació rellevant: tipus de pesca, espècies, eines i esquers permesos en cada tram, normativa per trams, límits superiors i inferiors, tipus de permís necessari, dies de descans de cada tram, llistat d'oficines públiques i entitats territorials on es poden aconseguir les llicències o els permisos de manera presencial, ubicació i contacte de les botigues especialitzades i enllaç directe al gencat.cat per poder realitzar els tràmits de compra de llicència i/o permisos de pesca de manera telemàtica.

Ofereix també rutes turístiques i ecoturístiques, un catàleg dels recursos turístics dels quatre consells comarcals, notícies de promoció de les societats de pesca i accés directe als serveis d'emergència per facilitar una possible trucada.

Té una funció que permet guardar la posició d'allà on es deixa el vehicle, per poder recuperar-la i arribar-hi fàcilment.

Valor i avantatge que aporta el projecte

El projecte APP Fishing Pirineu de Lleida: Foment de la pesca recreativa al Pirineu Occidental Català és una iniciativa Leader i de les 18 societats de pesca de les 4 comarques que pretén fomentar el desenvolupament socioeconòmic del territori mitjançant l'aprofitament dels rius i de les seves espècies autòctones, a través de potenciar i recuperar el turisme de la pesca recreativa i posar en valor l'atracció que generen els espais naturals, tant turísticament com pel seu alt valor natural i de patrimoni de les societats rurals del seu entorn.



Descàrrega de l'APP:

<http://www.leaderpirineuoccidental.cat/serveis-leader>



GastrOleum

Persona jurídica: GastrOleum, SL

Sector: Agroalimentació / Gastronomia

Web: <http://gastroleum.com/que-es>

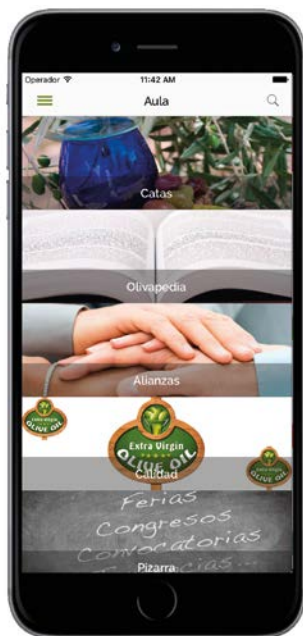
Olis d'oliva verges extra geolocalitzats

GastrOleum és una App, en castellà i anglès, que allotja una extensa base de dades d'olis d'oliva verges extra geolocalitzats en un mapa interactiu i classificats segons la seva intensitat en nas i boca, seguint una senzilla i pràctica metodologia desenvolupada pel xef Firo Vázquez, El Olivar de Moratalla (Murcia).

GastrOleum inclou receptes i tècniques de cuina elaborades amb olis verges extra, restaurants, trucs i consells proporcionats per xefs. Està disponible gratuïtament a App Store (Apple) i Google Play (Android).

Valor i avantatge que aporta el projecte

Aquesta App ensenya a cuiners, a professionals de l'hostaleria i a consumidors a treure més profit de l'oli d'oliva verge extra en la cuina. Ajuda a divulgar la cultura del verge extra entre el públic a través de les noves tecnologies, la qual cosa pot ajudar a augmentar-ne la demanda mundial mitjançant converses participatives sobre els seus usos gastronòmics. Connecta la producció amb la gastronomia mitjançant continguts multimèdia: enllaços, galeria d'imatges, àudio, vídeos, notificacions *push* i elements interactius.



Descàrrega de l'APP:

Android: <http://bit.ly/2cwrrnw>

iOS: <http://apple.co/2cewns6>



Greenlionsoft

Persona jurídica: Greenlionsoft Desarrollos Digitales, SL

Sector: Pesca i nàutic

Mail: mareasyplayas@greenlionsoft.com

Marees, ports i platges

Greenlionsoft compta amb una base de dades local amb 3.471 platges de tot Espanya i facilita la predicció de marees de tot l'any elaborada per l'Institut Hidrogràfic de la Marina per a 67 ports de referència.

En consultar un port, l'usuari pot guardar-lo com a favorit, veure'n la localització en una vista de Google Maps dins de l'App, demanar la ruta en cotxe, canviar la data per veure la previsió de marees d'un altre dia i compartir el port a les xarxes socials.

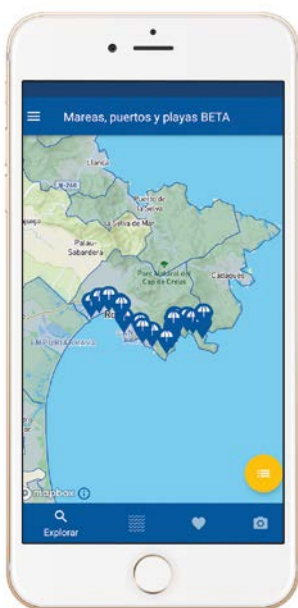
Quan es consulta una platja, s'obtenen dades de l'estat actual de la marea i l'hora de la pròxima pujada o baixada, taules amb hores i el coeficient de les marees, la sortida i l'ocàs del sol i la lluna i la previsió meteorològica, a més de dades geoambientals de la platja.

Valor i avantatge que aporta el projecte

La informació de les marees és una dada rellevant per als pescadors, ja que l'activitat dels peixos és major durant les marees altes. Aquesta dada, juntament amb la informació meteorològica local, sortida i posta de sol i lluna, augmenten el potencial d'ús de l'App per a la totalitat de l'any, tant si s'empra esportivament com professional per a la pesca.

Les platges del mar Cantàbric i la costa Atlàntica i les de les illes Canàries a l'oceà Atlàntic són afectades per dues marees altes i dues marees baixes aproximadament cada 24 hores. La intensitat de les marees no és igual al llarg de l'any, per la qual cosa hi ha un coeficient que varia entre 0 i 120 per indicar la seva magnitud.

Aquestes marees, segons la intensitat, poden arribar a cobrir la sorra de la platja completament, per la qual cosa saber en quin moment es produirà cada marea és una dada rellevant per als usuaris, amb un alt potencial d'ús durant l'estiu i les vacances en general.



Descàrrega de l'APP:

<https://play.google.com/store/apps/details?id=com.greenlionsoft.mareas.espana>



Guía de las aves

Persona jurídica: SEO/BIRDLIFE

Sector: Ornitologia i esbarjo

Web: <https://www.seo.org/>

Una App per a conèixer les aus

SEO/BIRDLIFE, ha creat una aplicació mòbil per observar i conèixer sobre el terreny les aus, pensada tant per al gran públic com per als especialistes i amb el màxim rigor científic. Inclou informació sobre 563 espècies, amb 200 vídeos, més de 300 cants i mapes diversificats. També ofereix rutes per 25 enclavaments de gran importància ornitològica.

Està basada en *La enciclopedia de las aves de España* (www.encyclopediade-lasaves.es). És d'accés gratuït per a dispositius Android i Apple.

Valor i avantatge que aporta el projecte

L'aplicació té un enfocament clarament divulgatiu. Ha estat construïda amb dades basades en informació científica publicada i en els coneixements facilitats per l'àmplia xarxa d'ornitòlegs col·laboradors de SEO/BirdLife.



Descàrrega de l'APP:

<https://itunes.apple.com/es/app/las-aves-de-espana/id791119664?mt=8>



iHuerting

Persona física: Gabriel Treiband

Sector: Horticultura

Web: <http://ihuerting.com/>

Consells personalitzats per a un hort urbà

iHuerting és quelcom més que una app amb informació sobre l'hort urbà. Recorda a l'usuari les tasques personalitzades per a cadascuna de les seves plantes i ofereix consells i receptes.

L'usuari assenyala a iHuerting les plantes que té i rep alertes de quan regar, fertilitzar i aplicar tractaments de prevenció de plagues a cadascuna. L'aplicació també recomanarà una planta per afegir a l'hort, segons la data de consulta, i ajuda a identificar i acabar amb les plagues.

Valor i avantatge que aporta el projecte

iHuerting és una eina per no oblidar mai quan s'ha de regar, fertilitzar o aplicar els tractaments a alguna de les plantes en els horts urbans, i també per reconèixer plagues.



Descàrrega de l'APP:

<http://ihuerting.com/>



Ivy

Persona física: Javier Juárez Montojo

Sector: Horticultura

Web: <http://www.growandhelp.com/>

Guia per tenir un hort a casa

Tres joves madrilenys han llançat un assistent intel·ligent especialitzat en el cultiu d'hortalisses a la llar. Els seus impulsors defineixen l'aplicació com un jardiner virtual controlat per veu que està especialitzat en el cultiu de plantes i hortalisses a dins de casa. Avisa els seus usuaris quan han de regar, adobar, trasplantar o collir, i sempre tenint en compte les condicions específiques de la ciutat i de la grandària del test. "Ivy analitza les temperatures que hi ha a cada ciutat i diu quines plantes cultivar en cada moment i com fer-ho".

Valor i avantatge que aporta el projecte

Ivy ofereix un ampli coneixement sobre el món de les plantes i és accessible, intuïtiu i fàcil d'utilitzar, la qual cosa permet iniciar-se en el món de l'horticultura.



Descàrrega de l'APP:

<http://www.growandhelp.com/>



Micoapp

Persona física: Jaume Miquel March

Sector: Salut i docència

Web: <http://micoapp.uvic.cat>

Una App per diagnosticar la intoxicació per bolets

Micoapp és una base de dades oberta sobre una plataforma per a la consulta de dispositius mòbils que serveix com a eina de suport en les sospites d'intoxicació per ingesta de bolets. L'aplicació ajuda a diagnosticar i assessorar sobre el tractament i quines proves de laboratori són les adequades per a un ràpid diagnòstic. Aquesta base de dades serà ampliable a altres intoxicacions.

La incidència d'intoxicacions per bolets a Espanya podria estimar-se en 200-400 casos a l'any, però gairebé la meitat no arriben als hospitals; la resta presenta símptomes prou alarmants com per a un ingrés a Urgències. D'aquestes darreres, una tercera part correspon a intoxicacions ciclopeptídiques pròpies de les amanites. De fet, el 90-95% dels desenllaços fatals són produïts per amatoxines, on el percentatge més alt de mortalitat correspon a nens. Actualment, la mortalitat per bolets hepatotòxics és d'un 7% entre els pacients tractats i al voltant d'un 30% entre els no tractats. La mortalitat és més elevada en pacients en edat pediàtrica.

Valor i avantatge que aporta el projecte

L'App s'adreça a la ciutadania i els serveis d'urgència i d'atenció primària. És una plataforma oberta i consultable des de qualsevol dispositiu mòbil o PC amb capacitat d'intercanviar informació. Les claus de l'èxit són l'economia i l'accessibilitat. Facilita la rapidesa en el diagnòstic. És fàcil d'emprar i pot ser utilitzada en toxicologia i docència. Té possibilitats de millora: a la plataforma, se li poden afegir bases de dades, en una segona fase, sobre plantes tòxiques, i, en una tercera fase, se li poden afegir dades sobre estupefaents.

El projecte ha estat desenvolupat a la Universitat de Vic - Universitat Central de Catalunya, coordinat per Jaume M. March Amengual i Salvador Ventura Pedret, per un equip multidisciplinari format per Jaume M. March Amen-

qual, membre del grup d'investigació *Research Group on Methodology, Methods, Models and Outcomes* de la Facultat de Ciències de Salut i Benestar i de la Facultat de Ciències i Tecnologia; l'ex-alumne del Grau en Multimèdia Gerard Reches Urbano; i els metges Salvador Ventura Pedret, especialista en Anàlisis Clíniques del Laboratori Clínic Metropolitana Sud (Institut Català de la Salut), i Cristina Ruiz Iruela, especialista en Bioquímica clínica, Laboratori Clínic, Hospital Universitari de Bellvitge, l'Hospitalet de Llobregat (ambdós darrers són membres de la Comissió de Toxicologia de la Societat Espanyola de Bioquímica Clínica i Patologia Molecular (SEQC)).



Descàrrega de l'APP:

<http://micoapp.uvic.cat>



My Fishing Maps

Persona jurídica: Ictiotech, SL

Sector: Pesca recreativa

Web: <https://myfishingmaps.com/>

Elegir on pescar amb el palmell de la mà

My Fishing Maps és una App per escollir pescar amb el palmell de la mà. És una aplicació per a dispositius mòbils Android que ofereix mapes que inclouen els millors trams de pesca: vedats, AREC, escenaris esportius i trams lliures tant en rius com en embassaments, i permet respondre a qüestions diverses.

Els seus programadors asseguren que permet descobrir nous llocs de pesca, planificar les sortides i tenir sempre a mà la normativa de pesca de cada tram.

Informa sobre vedats de pesca, aigües en règim especial controlat, trams lliures de pesca, escenaris esportius socials, aules del riu o trams de pesca sense mort.

Valor i avantatge que aporta el projecte

L'App permet als pescadors tenir sempre a mà la normativa de pesca per evitar cometre infraccions i també descobrir nous llocs. A més, és una eina per conèixer la seva posició GPS en el lloc de pesca.

L'avantatge per a l'Administració és que promou la pesca recreativa, millora la comunicació de la normativa als afeccionats i és una eina per obtenir informació per a la gestió.

Per al sector, servirà de promoció i venda dels seus productes o serveis, amb un component espacial i temporal. A tall d'exemple, es pot promoure el servei de guia o l'allotjament per a un determinat tram en un dia concret.



Pedra seca

Persona jurídica: Associació per al Desenvolupament Rural Integral de la zona Nord-Oriental de Catalunya (ADRINOC)

Sector: Desenvolupament rural

Web: <http://adrinoc.cat/ca/>

App per consultar i catalogar construccions de pedra seca

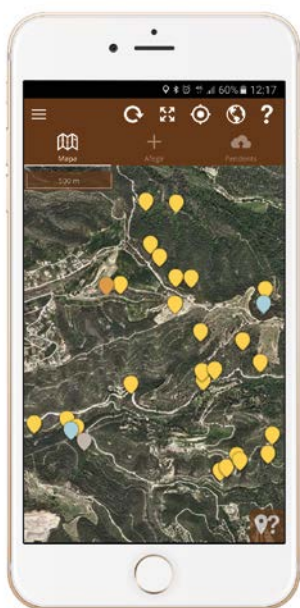
L'App de la pedra seca és, segons afirmen els seus dissenyadors, una aplicació col·laborativa per a mòbils i tauletes que permet consultar i catalogar construccions de pedra seca de Catalunya i dels 85 municipis que integren el Parc Natural Regional del Pirineu Català i la Mancomunitat del Conflent-Canigó de l'Estat francès.

Qualsevol persona que trobi una construcció de pedra seca pot introduir-la a l'inventari a través d'un formulari que permet escollir entre cinc tipologies: barraques i cabanes, construccions relacionades amb l'aigua, murs i conjunts, forns i altres construccions. Les noves aportacions, abans de ser publicades, són validades per experts.

Els dos principals components de l'App són el mapa interactiu, que permet consultar la posició i una fitxa de les construccions de pedra seca, i la funcionalitat de catalogar noves construccions. Les fitxes de contingut inclouen informacions com la identificació de l'autor de la fitxa, una o diverses fotografies de la construcció i la seva ubicació, tipologia, forma i estat de conservació, i també poden contenir una descripció textual i comentaris de l'autor de la fitxa.

Valor i avantatge que aporta el projecte

Aquesta App s'emmarca dins el projecte de cooperació Col·labora x Paisatge i ha estat impulsada per ADRINOC amb el suport de l'Observatori del Paisatge de Catalunya. Permet descobrir prop de 16.000 construccions de pedra seca a Catalunya i catalogar-ne de noves d'una manera ràpida, senzilla i intuïtiva.



Descàrrega de l'APP:

<http://adrinoc.cat/ca/entitat/projectes-de-cooperacio/col%C2%B7laboraxpaisatge/lapp-de-la-pedra-seca/>



SmartBoat

Persona jurídica: SmartSea Technologies, SL

Sector: Nàutic

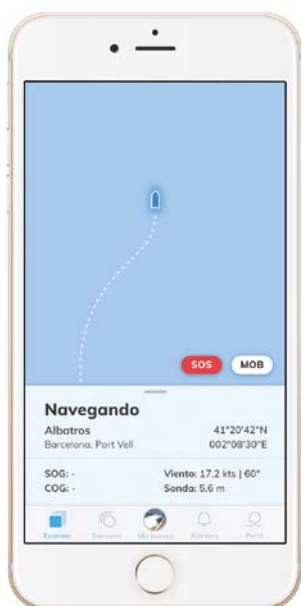
Web: <http://smartsea.io/>

Dades instantànies de l'estat del vaixell i la informació de l'entorn marí

SmartBoat és una aplicació que permet conèixer en tot moment l'estat d'un vaixell i tota la informació de l'entorn marí que l'envolta a través de un sistema de control, seguiment i vigilància instal·lat en l'embarcació. Facilita digitalitzar la localització, el nivell d'aigua a les sentines, l'estat de les bateries i tot allò relacionat amb l'ecosistema marí. A més, alerta els usuaris de les zones prohibides i protegides de navegació, de pesca o d'ancoratge a fi de preservar els ecosistemes, i també dona accés a aquestes dades a les autoritats perquè puguin actuar d'una manera precisa sobre punts calents d'infracció.

Valor i avantatge que aporta el projecte

Facilita a la ciutadania un accés fàcil a la informació sobre pesca i aqüicultura. Gràcies a totes les dades recollides sobre corrents d'aigua, característiques i qualitat de l'aigua, controls de temperatura, climatologia i nivells de contaminació en els rius i llacs, es pot arribar a localitzar quins són els millors hàbitats naturals que afavoreixen una pesca de captura sostenible, productiva i rendible, en detriment d'una pesca de cultiu que, majoritàriament, produeix greus danys mediambientals en l'entorn marí, a més de ser un autèntic perill per a la navegació. Es podria també arribar a elaborar un sistema de gestió del trànsit marítim pesquer, adreçat a vaixells professionals i submarinistes, que controlarà en tot moment les seves activitats en les diferents zones de pesca permeses. S'aconseguiria així conservar la fauna i flora marines en àrees amb un alt valor tant biològic com ecològic.



Descàrrega de l'APP:

<http://smartsea.io/>



Tu huerto en casa

Persona física: Víctor Pascual

Sector: Horticultura

Web: <http://www.tuhuertoencasa.net/>

App per iniciar-se en horts urbans

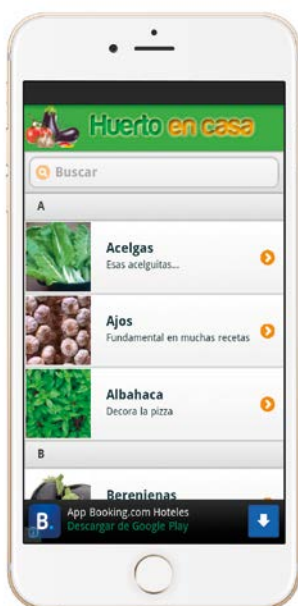
Tu huerto en casa és una app pensada per començar a fer les primeres passes en l'hort urbà sense saber-ne res, des de zero.

El seu dissenyador anima a plantar a les terrasses i patis i en petits terrenys, en oferir tres seccions amb informació sobre les eines bàsiques per començar, on plantar, com fer-ho, quin tipus de terra posar, com regar o com orientar, dins del possible, l'hort.

Una secció mostra les plantes que pots plantar cada mes i hi ha un llistat de plantes ordenades alfabèticament amb fitxes sobre com se sembla i es planta, el reg i la llum que cal.

Valor i avantatge que aporta el projecte

L'App pretén animar a plantar un hort propi a casa a aquells qui busquen aliments més saborosos i acabats de collir. Alguns usuaris novells valoren el seu ajut en el moment d'iniciar-se en el conreu d'hortalisses.



Descàrrega de l'APP:

<https://play.google.com/store/apps/details?id=es.victorpascual.tu.huerto.en.casa&hl=es>



Agricolum

Persona jurídica: Agricolum

Sector: Agricultura

Web: <http://agricolum.com>

Control de les explotacions agrícoles al núvol


Agricolum és una aplicació en el núvol que permet portar el control de les explotacions agrícoles mitjançant GPS per a l'estalvi energètic i la millora de la productivitat en el camp. L'aplicació està pensada per accedir de forma fàcil i ràpida des de qualsevol dispositiu, ja sigui web, app mòbil o tauleta.

Permet a agricultors, assessors tècnics i cooperatives facilitar la gestió tècnica i econòmica de les explotacions agrícoles i fer-les més competitives, a més de solucionar els requisits documentals de la normativa europea.

Agricolum va néixer de la necessitat d'un grup d'agricultors i assessors agrícoles de millorar les seves explotacions a tots els nivells: tècnic, econòmic, de productivitat i sostenibilitat. Aquests agricultors volien disposar de dades concretes de totes les tasques i operacions que realitzaven en els camps i explotacions: tractaments fitosanitaris en parcel·la o explotació agrícola, històric, traçabilitat dels productes, costos de l'explotació, gestió econòmica, de personal i de maquinària, entre d'altres.

Valor i avantatge que aporta el projecte

Inicialment, Agricolum era una eina per a realitzar el quadern de camp i facilitar la seva tasca als agricultors però, d'aquesta necessitat de resoldre una problemàtica burocràtica, Agricolum vol aprofitar el fet de registrar una gran quantitat de dades per facilitar-ne l'ordenació i ajudar agricultors i tècnics a prendre millors decisions, planificant amb més arguments i possibilitant una agricultura més competitiva i sostenible, millorant la planificació de les estratègies de rotació de conreus, de la lluita contra plagues i males herbes i optimitzant la fertilització a les necessitats dels conreus, tenint en compte els nutrients del sòl i les aportacions de fertilitzants, ja sigui orgànics o minerals. Hi ha altres eines que enregistren els tractaments que es realitzen a cada parcel·la, però només per omplir els registres oficials, i Agricolum va un pas més enllà i vol aprofitar aquests registres per millorar la competitivitat de les nostres explotacions.



Descàrrega de l'APP:

<http://agricolum.com/?gclid=COu79LumIdACFZQy0wodx7EJyQ>



Agroprecios

Persona jurídica: Virazon Información y Marketing, SL

Sector: Agricultura


Web: <http://www.agroprecios.com/es/>

Informació immediata sobre subhastes agrícoles

Agroprecios és un servei de subscripció que ofereix els preus de les principals subhastes agrícoles de les províncies d'Almeria, Granada i Múrcia. Aquests preus es poden visualitzar segons el producte (tomàquet, cogombre, pebrot, carabassó, síndria o meló en són alguns) o segons la comercialitzadora que subhasta. Entre els subscriptors, hi ha cada vegada més operadors internacionals.

Valor i avantatge que aporta el projecte

El principal valor d'Agroprecios és la rapidesa, ja que les actualitzacions es realitzen 10 minuts després de la finalització de la venda. També es poden consultar els preus de les subhastes des de l'any 2000, amb complets gràfics que ajuden a predir els preus de mercat.



Descàrrega de l'APP:

<https://play.google.com/store/apps/details?id=com.agroprecios&hl=es>



aGROSLab

Persona jurídica: 7EDATA BUSINESS, SL

Sector: Agricultura i sanitat vegetal

Web: <http://www.agroslab.com/>

Prescripció fitosanitària des del telèfon

aGROSLab Prescripció Fitosanitària és una eina que facilita l'ús sostenible dels productes fitosanitaris. Ofereix una versió per a l'assessor i una altra per a l'agricultor.

Els assessors tenen tots els elements per determinar i transmetre a l'agricultor els tractaments que ha d'aplicar i els productes que poden accedir a aquestes prescripcions, acudir al canal de distribució per obtenir els productes i enregistrar els tractaments fins i tot en entorns sense cobertura de dades.

L'App inclou: base de dades de cultius i recintes assessorats, base de dades de fitosanitaris autoritzats, assistent per a la selecció de tractaments a realitzar, càlcul automàtic de la superfície a tractar i de la quantitat de producte requerida, tècnica d'aplicació i documentació gràfica.

Valor i avantatge que aporta el projecte

Els principals avantatges de l'ús de l'App per a l'assessor són l'accés immediat a totes les explotacions, la visualització dels recintes assessorats, l'accés als usos de fitosanitaris, l'assistent per a la generació de prescripció i la comunicació immediata amb el/la responsable de l'explotació.

La versió de l'agricultor facilita l'accés a la informació dels usos dels fitosanitaris autoritzats per l'Administració, permet visualitzar les prescripcions fitosanitàries i registra els tractaments en el moment en què s'apliquen.



Descàrrega de l'APP:

<https://play.google.com/store/apps/details?id=com.geoslab.agrooffline&hl=es>



App333

Persona jurídica: 333 Corporate 1998, SL

Sector: Porcí

Web: <http://333corporate.com/>

Tot el sector porcí a la butxaca

App333 és una aplicació que permet disposar de tot el sector porcí a la butxaca, amb accés a més de 38.000 articles i notícies especialitzades sobre porcí i preus del porc i de matèries primeres.

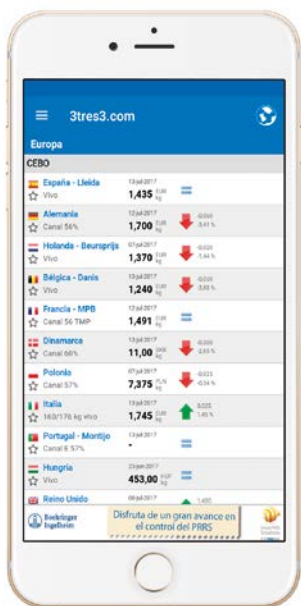
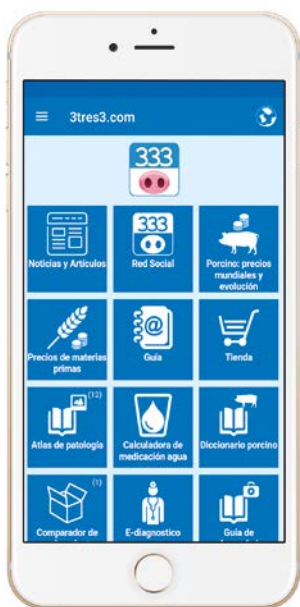
Permet comparar mercats i rebre notificacions quan es publiqui un nou preu d'un mercat preferit.

Té eines formatives del sector: guia de malalties, atles de patologies, diagnòstic de malalties i diccionari de termes porcins, i conté una guia d'empreses del sector.

També calcula la medicació en aigua i dona accés a la botiga en línia de material agropecuari.

Valor i avantatge que aporta el projecte

App333 permet la comunicació directa entre professionals i empreses del sector. Aquesta aplicació es nodreix de la pàgina web de 3tres3.com, amb més de 20 anys d'experiència en el sector.



Descàrrega de l'APP:

Android: <https://play.google.com/store/apps/details?id=com.pig333.a333>

iOS: <https://itunes.apple.com/WebObjects/MZStore.woa/wa/viewSoftware?id=1260996800&mt=8>



Bioenergy Calculator

Persona física: Ignacio López Vicens

Sector: Biomassa

Web: <http://www.tbforest.com/>

Calcular el valor de la biomassa en un clic

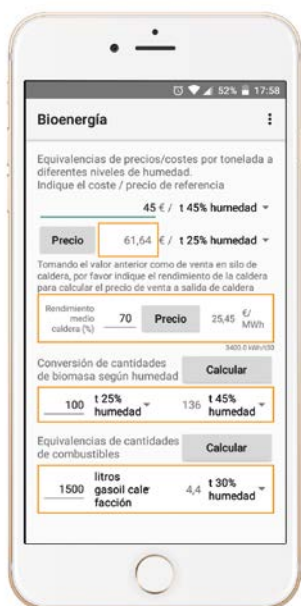
L'App Calculadora Bioenergètica, reanomenada recentment Calculadora d'Humitat de Biomassa, és una eina senzilla per a la conversió de preus i quantitats segons la humitat de la biomassa. Dona la possibilitat de calcular el preu o la quantitat en unitats energètiques, en megawatts/hora.

L'aplicació ha estat desenvolupada per Ignacio López de *TBForest, Tecnològias y Biomassas Forestales*. Es tracta d'una senzilla aplicació per facilitar la feina de camp de compradors/venedors de biomassa i d'empreses de serveis energètics, i no substitueix la feina de gabinet necessària per a aquests negocis. L'App facilita la comprensió de com afecta la humitat de la biomassa els preus/costos i les quantitats. Les conversions estan basades en fórmules matemàtiques d'humitat, i, per tant, no inclou altres pèrdues o guanys com ara les pèrdues de partícules i les pèrdues de matèria seca per degradació.

Valor i avantatge que aporta el projecte

La idea d'aquesta aplicació va sortir de les consultes rebudes per part d'un empresari de Solsona que necessitava saber com variava la quantitat de fusta a mida que variava la humitat. L'empresari ha declarat que li és de molta utilitat, i altres empresaris també ho declaren.

És previst publicar una App de pagament amb funcions millorades que encara no està enllestida: més rang d'humitat, selecció de la moneda de càlcul (no influeix, però pot fer més útil l'aplicació fora de l'espai EURO), i conversions energètiques de combustibles sòlids a biomassa. Hi ha previst fer alguna millora a l'aplicació gratuïta, entre d'altres, treure'n la publicitat.



Descàrrega de l'APP:

<https://play.google.com/store/apps/details?id=es.ilv.ilvbioenergia.conversionsbioenergia>



FitoAid

Persona jurídica: Soluciones Cuatroochenta, SL

Sector: Fitosanitaris

Web: <http://www.fitoaid.com>

Vademècum de productes fitosanitaris

FitoAid és el vademècum de productes fitosanitaris i assistent de barreges per a agricultors professionals. Permet la recerca de qualsevol producte fitosanitari registrat mitjançant un sistema de filtres avançat. Té accés directe a la fitxa original del Ministeri d'Agricultura. Inclou un assistent de barreges que indica l'ordre correcte d'incorporació dels productes en el tanc, en compliment de la guia de barreges publicada pel Ministeri.

Valor i avantatge que aporta el projecte

Ofereix rapidesa i comoditat en l'obtenció de resultats i informació actualitzada i disponible contínuament, facilita el maneig i ajuda a triar el producte per al cultiu.



Descàrrega de l'APP:

Android: <https://play.google.com/store/apps/details?id=com.cuatroochenta.adama&hl=es>

iOS: <https://itunes.apple.com/es/app/fitoaid-app-de-adama.españa/id1197862423?mt=8>



Irrglapp

Persona física: Francisco Catalan Garcia

Sector: Reg

Web: <http://www.irrglapp.com/>

Reg intel·ligent de cultius agrícoles

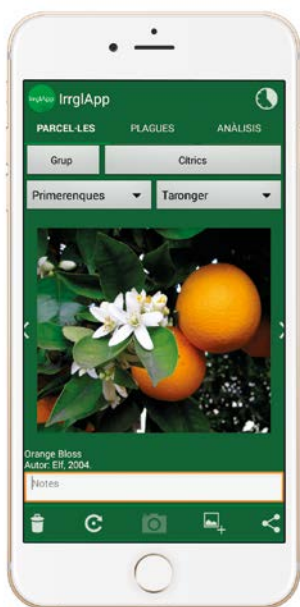
IrrglApp és una aplicació de reg agrícola que fa els regs programats siguin intel·ligents i s'adaptin a les necessitats de les plantes. Esta disponible en Android. Calcula la quantitat d'aigua, el nombre de regs i la seva durada segons el clima de la parce l·la i del cultiu. Elabora el calendari de reg setmanal, i l'envia a al programador de reg.

IrrglApp, permet estalviar aigua de reg i que aquest sigui més eficient, calculant l'evapotranspiració de referència pel mètode FAO Penman-Monteith.

IrrglApp utilitza la localització del mòbil, per utilitzar les dades de les estacions més properes i aplicar els coeficients dels cultius, Kc. IrrglApp, pot ésser modificat per al vostre cas concret, dades climàtiques, hivernacles, malles i sondes d'humitat.

Valor i avantatge que aporta el projecte

IrrglApp ajuda a estalviar aigua i a aplicar regs eficients utilitzant dades climàtiques.



Descàrrega de l'APP:

https://play.google.com/store/apps/details?id=appinventor.ai_fca-talagarcia.IrrglApp



LandsWater

Persona física: Francisco Catalan Garcia

Sector: Reg

Mail: support@irrglapp.com

Reg intel·ligent de parcs i jardins

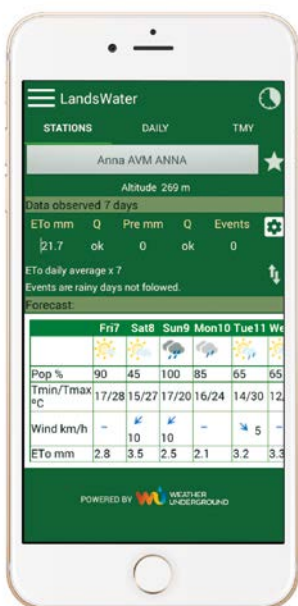
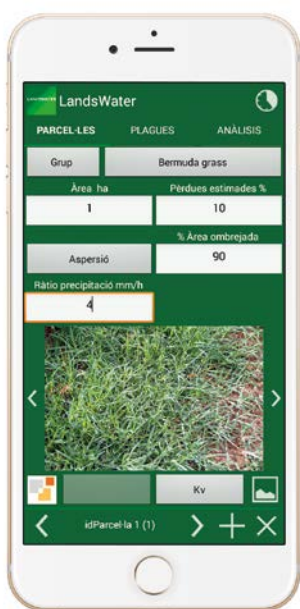
LandsWater és una aplicació de reg de parcs i jardins urbans. Fa que els regs programats siguin intel·ligents i s'adaptin a les necessitats reals de les plantes. Està disponible per a Android. Calcula la quantitat d'aigua, el nombre de regs i la seva durada segons el clima de la parcel·la i de les seves plantes. Elabora el calendari de reg anual i l'envia al programador de reg.

Consulta les estacions més properes que disposin de dades validades: si una estació falla, una altra de propera li oferirà les dades. Envia el Pla anual per zones al programador de reg.

Pot ésser modificat per al vostre cas concret, dades climàtiques, hivernacles, malles i sondes d'humitat. També es pot adaptar per a la prevenció i el tractament fitosanitari. Programa multizones, horts urbans, jardins verticals.

Valor i avantatge que aporta el projecte

LandsWater ajuda a estalviar aigua i a aplicar regs eficients utilitzant dades climàtiques actualitzades tots els dies.



Descàrrega de l'APP:

https://play.google.com/store/apps/details?id=appinventor.ai_fcalangarcia.LandsWater



Santander Agro

Persona jurídica: BANCO SANTANDER, SA

Sector: Agrari

Web: <https://www.bancosantander.es/es/particulares/espacios-a-medida/agro/app-agro>

Informació a l'instant de notícies del sector agrari

Santanderagro és una plataforma d'informació de fàcil accés que ofereix informació permanentment actualitzada sobre les principals notícies del sector primari. Inclou notícies d'agricultura, ramaderia, I+D+I, i indústria. Facilita informació sobre preus de productes a les principals llotges i mercats actualitzats setmanalment i informació de les ajudes econòmiques del sector, de l'Estat, de comunitats autònomes i de la Unió Europea. També inclou una secció d'apps recomanades i accés directe a la banca mòbil per a clients Santander.

Valor i avantatge que aporta el projecte

És una aplicació de fàcil accés. Actualment és gratuïta tant per a clients com per a no clients. Els usuaris poden estar informats i gestionar el seu dia a dia siguin on siguin.



Descàrrega de l'APP:

Android: <https://play.google.com/store/apps/details?id=es.bancosantander.agro>

iOS: <https://itunes.apple.com/es/app/santander-agro/id1108352776?mt=8>



weQuiz

Persona jurídica: ABAMobile Solutions, SL

Sector: Formació

Web: <http://wequiz.es>

Jocs per millorar la formació dels treballadors

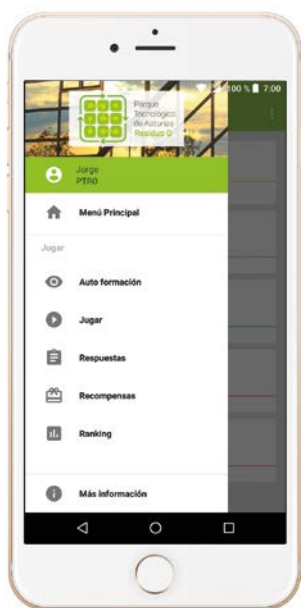
weQuiz és una App, un joc basat en un sistema d'aprenentatge per error. Es tracta d'una eina per analitzar i incrementar el coneixement dels treballadors.

Facilita als treballadors aprendre els detalls sobre nous productes, a la vegada que els manté actualitzats sobre el portafolis corporatiu. Informa l'empresa sobre el nivell de coneixement dels seus treballadors sobre els seus productes i permet fer-ne un seguiment. És multiplataforma Android i iOS, i està pensada per a smartphones, tauletes i smartwatches.

Valor i avantatge que aporta el projecte

weQuiz millora substancialment la capacitat dels treballadors per assimilar nous coneixements utilitzant la tècnica de repetició espaiada. Quan l'eina detecta que un/a treballador/a no respon adequadament, comença un procés de repetició en el temps (diari, quinzenal i mensual). El format de les preguntes a weQuiz busca la simplicitat, la qual cosa facilita assimilar els coneixements de manera més ràpida.

Mitjançant els rànquings i les comparatives entre treballadors, es fomenta l'adopció de l'eina com una activitat d'oci.



Descàrrega de l'APP:

<http://wequiz.es>

Edició:

Direcció General d'Alimentació, Qualitat i Indústries Agroalimentàries
Departament d'Agricultura, Ramaderia, Pesca i Alimentació

Coordinació:

Josep Maria Masses Tarragó

Producció:

Rosa Matas

Correcció i assessorament lingüístic:

Joan Ignasi Elias Cruz, Lluís Piqueres Pla

Grafisme i maquetació:

AddVitamines (Grup Time2play, SL)

Dipòsit Legal:

B. 27921-2013





Generalitat de Catalunya
**Departament d'Agricultura,
Ramaderia, Pesca i Alimentació**



ruralCat